

檔 號：
保存年限：

臺灣電力股份有限公司南投區營業處 公告



發文日期：中華民國 95 年 8 月 17 日
發文字號：D 南投電規字第 9508-0248Y 號
附件：擴大實施地下配電總表、各區實施範圍圖

主旨：為提高供電品質與可靠度，擴大南投縣國姓鄉等 16 個地區實施地下配電(如附表)，請於新增設工程設計與施工時惠予配合。

公告事項：

- 一、擴大地下配電區實施範圍：包含南投縣國姓鄉、魚池鄉、日月潭風景區、埔里鎮、名間鄉、中寮鄉、竹山鎮、鹿谷鄉、南投市(含南崗工業區)、草屯鎮、集集鎮、水里鄉、彰化縣芬園鄉等市區，以及台中市大里工業區、仁化工業區、霧峰工業區等共計 16 個區域，各區實施範圍詳如附圖。
- 二、上述區域內新增設用戶，請於新增設工程設計與施工時，配合設置配電場所(室)及預埋接戶管路。
- 三、實施日期：自民國 96 年元月 1 日起。

附表：

南投區營業處擴大地下配電區範圍



區域		實施地下配電區範圍說明		備註
編號	名稱	94年12月31日前(調整前)	95年元月1日起(增加)	
1	國姓鄉	無	中興路、國姓路以西、民族街以東、成功街以南及中潭公路(柑林隧道~育樂橋段)等所屬範圍。	含道路沿線兩側 50 公尺內範圍。
2	芬園鄉	無	民族路以東、彰南路以南(竹林橋至芬園橋)、芬草路二段以北等所屬範圍。	" "
3	魚池鄉	無	魚池街及秀水巷以北、新店巷以南、中潭公路以東、福興巷以西等所屬範圍。	" "
4	日月潭風景區	無	日月潭環湖公路台 21 線 60K+979~69K+020(朝霧橋~綠水橋)、台 21 甲線 0K+000~20K+792(收費站至玄光寺段)等所屬範圍。	" "
5	埔里鎮	無	信義路及中山路以南、和平東路以西、南安路以北、鐵山路、中山路(愛蘭橋以北)暨埔里基督教醫院等所屬範圍。	" "
6	名間鄉	無	彰南路以南、南雅街及南雲路以東、名竹路以北等所屬範圍。	" "
7	中寮鄉	無	永安街以南、永平路(中正橋至八仙橋)以北等所屬範圍。	" "
8	竹山鎮	無	前山路以南、大明路以北、公所路以東等所屬範圍。	" "
9	鹿谷鄉	無	鹿彰路以東、中正路以西等所屬範圍。	" "
10	南投市南崗工業區	沿祖祠路、信義街、育樂路、芳美路、中興路、南崗一路、南崗二路所屬範圍。	南崗工業區南崗一、二、三路(貓羅溪高架橋至漳和國小段)及沿坪山坪山坑排水、仁和路、成功三路、工業北路及苔苓腳排水所構成範圍。	" "

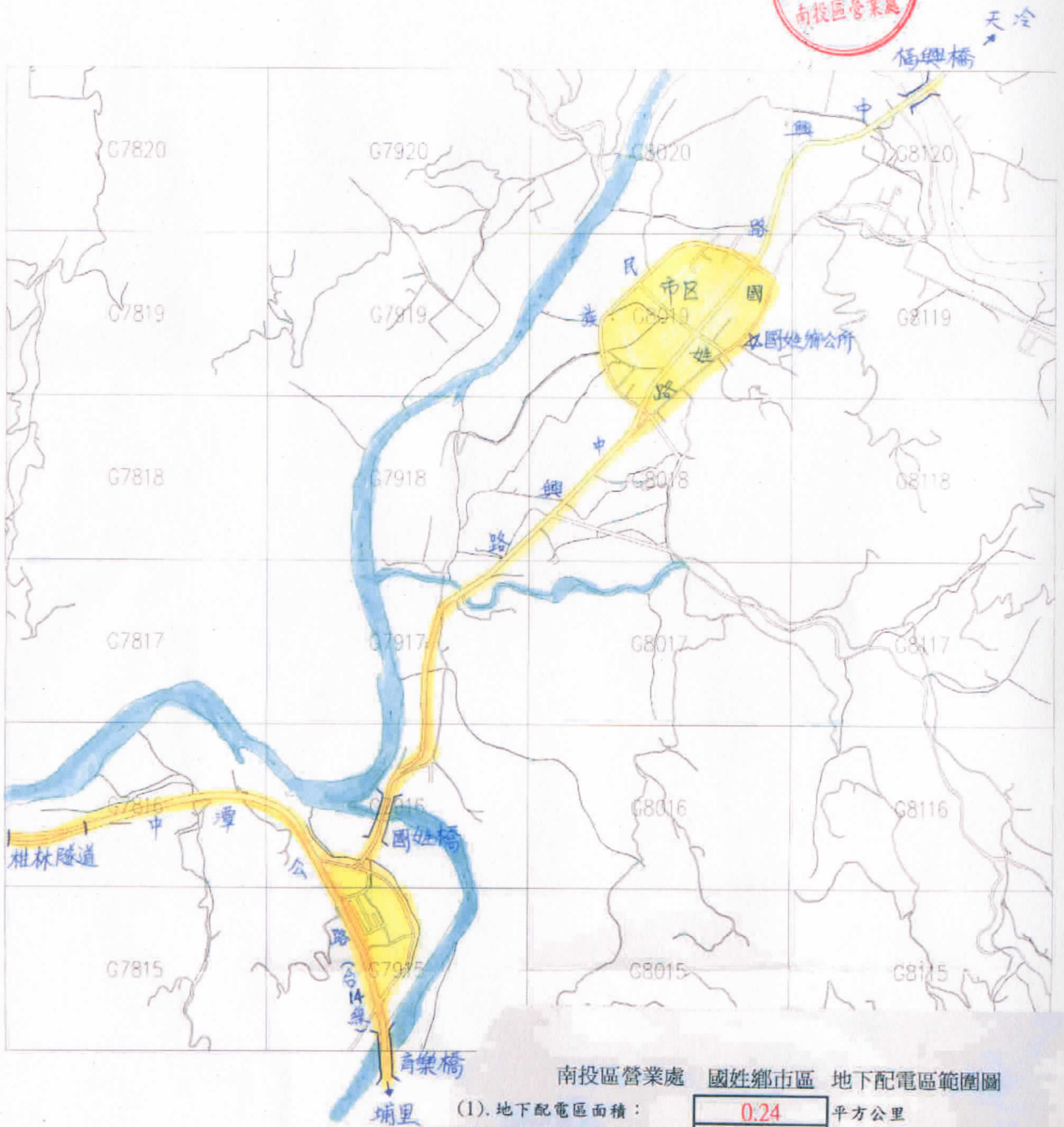
附表：(續)

南投區營業處擴大地下配電區範圍



區域		實施地下配電區範圍說明		備註
編號	名稱	95年12月31日前(調整前)	96年元月1日起(增加)	
11	大里工業區	無	工業20路以南、工業路以西、鳳凰路以北、仁化路以北等所屬範圍。	含道路沿線兩側50公尺內範圍。
12	草屯鎮及中興新村	中興新村及草屯鎮沿博愛路、中正路、中興路、成功路、碧山南路、信義街、仁愛街所屬範圍。	範圍A：沿台三線(烏溪橋)、成功路、博愛路、中正路、富昌路、富林路、經南開技術學院、接御富路所構成面積。 範圍B：沿草溪路(草屯鎮公所)、富林路、太平路、營北路、仁德路、中興路、接南新路、中正路、虎山路、中興路所構成面積。	含道路沿線兩側50公尺內範圍。
13	集集鎮	無	沿集集街、民生路、民生東路(至明新書院)以南、民權路以北等所屬範圍。	" "
14	水里鄉	無	中正路及民生路以西、民權路以南、中山路以北、中山路一段以東所構成範圍。	" "
15	台中市仁化工業區	無	仁化工業區、仁化路(鳳凰路~練武路段)等所屬範圍。	" "
16	台中市霧峰工業區	無	霧峰工業區所屬範圍內。	" "
17	霧峰區	林森路、中正路、錦州路、民生路、成功路、中正路、	(無擴大)	" "

南投縣國姓鄉地下配電區範圍圖



南投區營業處 國姓鄉市區 地下配電區範圍圖

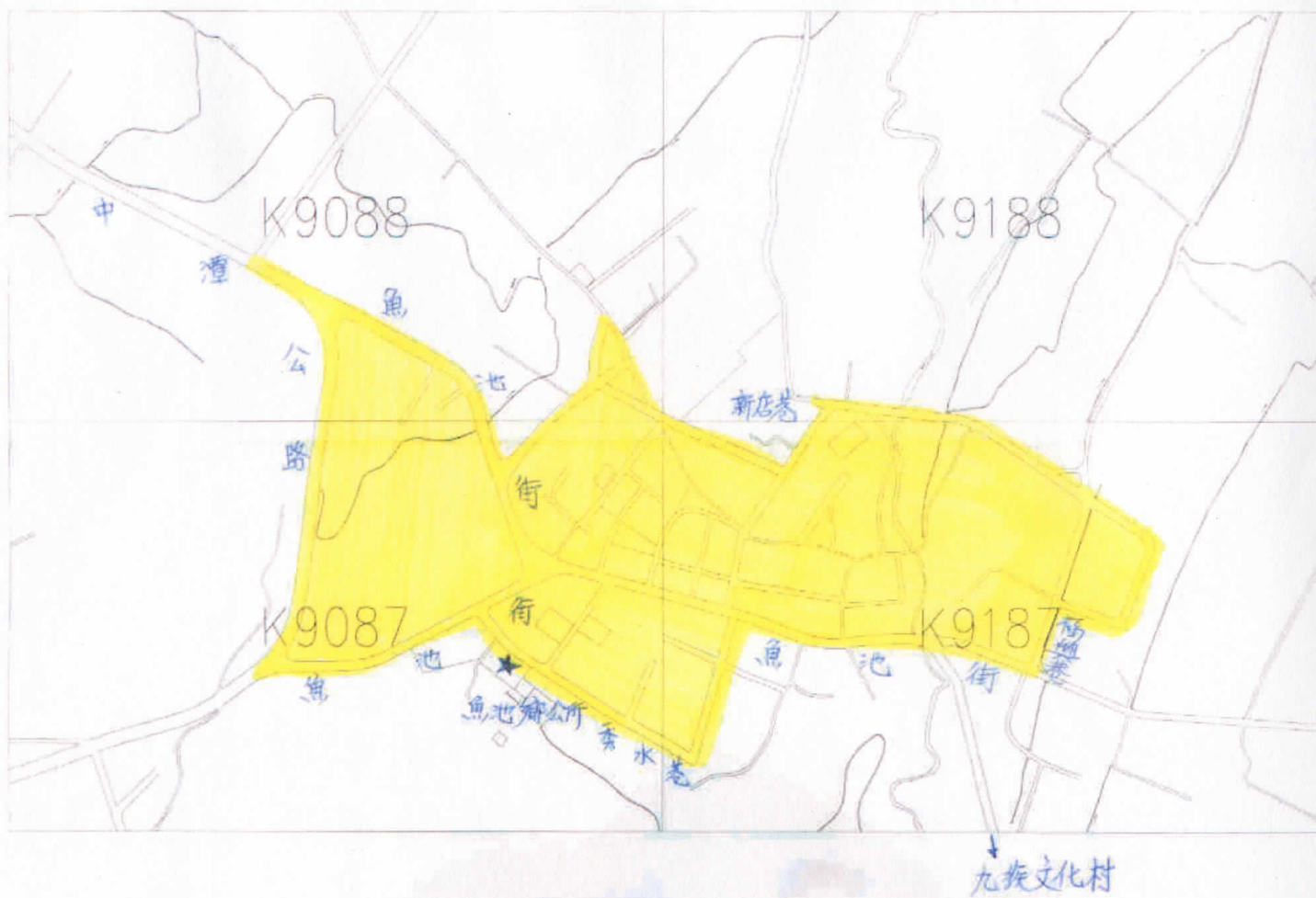
- (1). 地下配電區面積：
- (2). 公告實施日期：
- (3). 地下配電區範圍：
- (4). 圖例說明：
- (5). 區別：

1

(1). 地下配電區面積：	0.24	平方公里
(2). 公告實施日期：	96年1月1日	
(3). 地下配電區範圍：	中興路、國姓路以西、民族街以東、成功街以南及中潭公路(柑林隧道~育樂橋段)等所屬範圍。	
(4). 圖例說明：	顏色	類別
	藍色	已公告地下配電區範圍
	黃色	擴大地下配電區範圍

註：含道路沿線兩側50公尺內範圍。

南投縣魚池鄉地下配電區範圍圖



南投區營業處 魚池鄉市區 地下配電區範圍圖

- (1). 地下配電區面積：
- (2). 公告實施日期：
- (3). 地下配電區範圍：

0.29	平方公里
96年1月1日	
魚池街及秀水巷以北、新店巷以南、中潭公路以東、福興巷以西等所屬範圍。	
顏色	類別
藍色	已公告地下配電區範圍
黃色	擴大地下配電區範圍

(4). 圖例說明：

(5). 區別： 3

註：含道路沿線兩側50公尺內範圍。

南投縣日月潭風景區地下配電區範圍圖

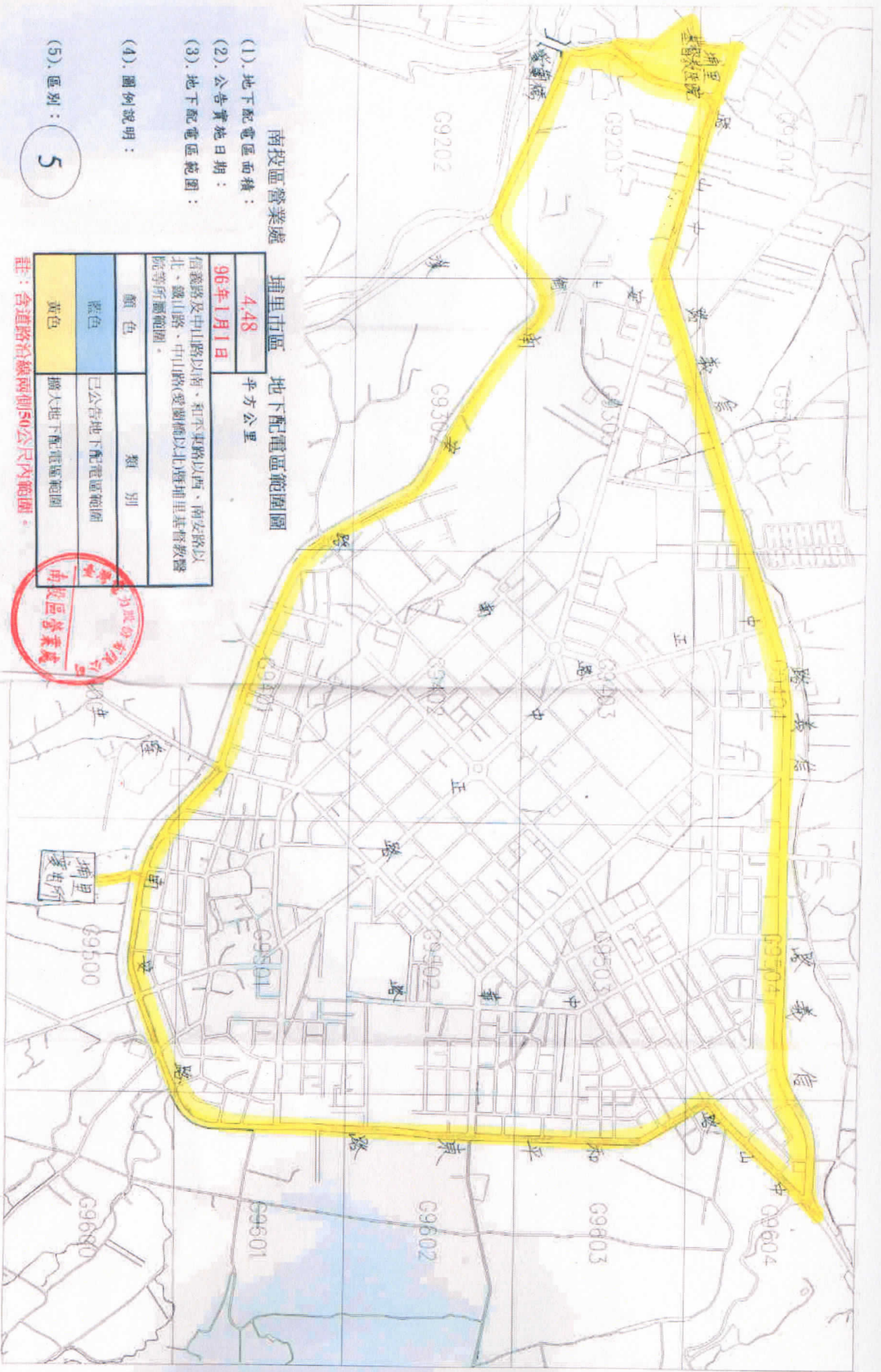


南投區營業處 日月潭水社市區 地下配電區範圍圖

- (1). 地下配電區面積：
- (2). 公告實施日期：
- (3). 地下配電區範圍：
- (4). 圖例說明：
- (5). 區別： 4

1.02	平方公里
96年1月1日	
日月潭環湖公路台21線60K+979-69K+020(朝霧橋-綠水橋)·台21甲線0K+000-20K+792(收費站至玄光寺段)等所屬範圍。	
顏色	類別
	已公告地下配電區範圍
	擴大地下配電區範圍

註：含道路沿線兩側50公尺內範圍。



南投區營業處

埔里市區

地下配電區範圍圖

4.48

平方公里

96年1月1日

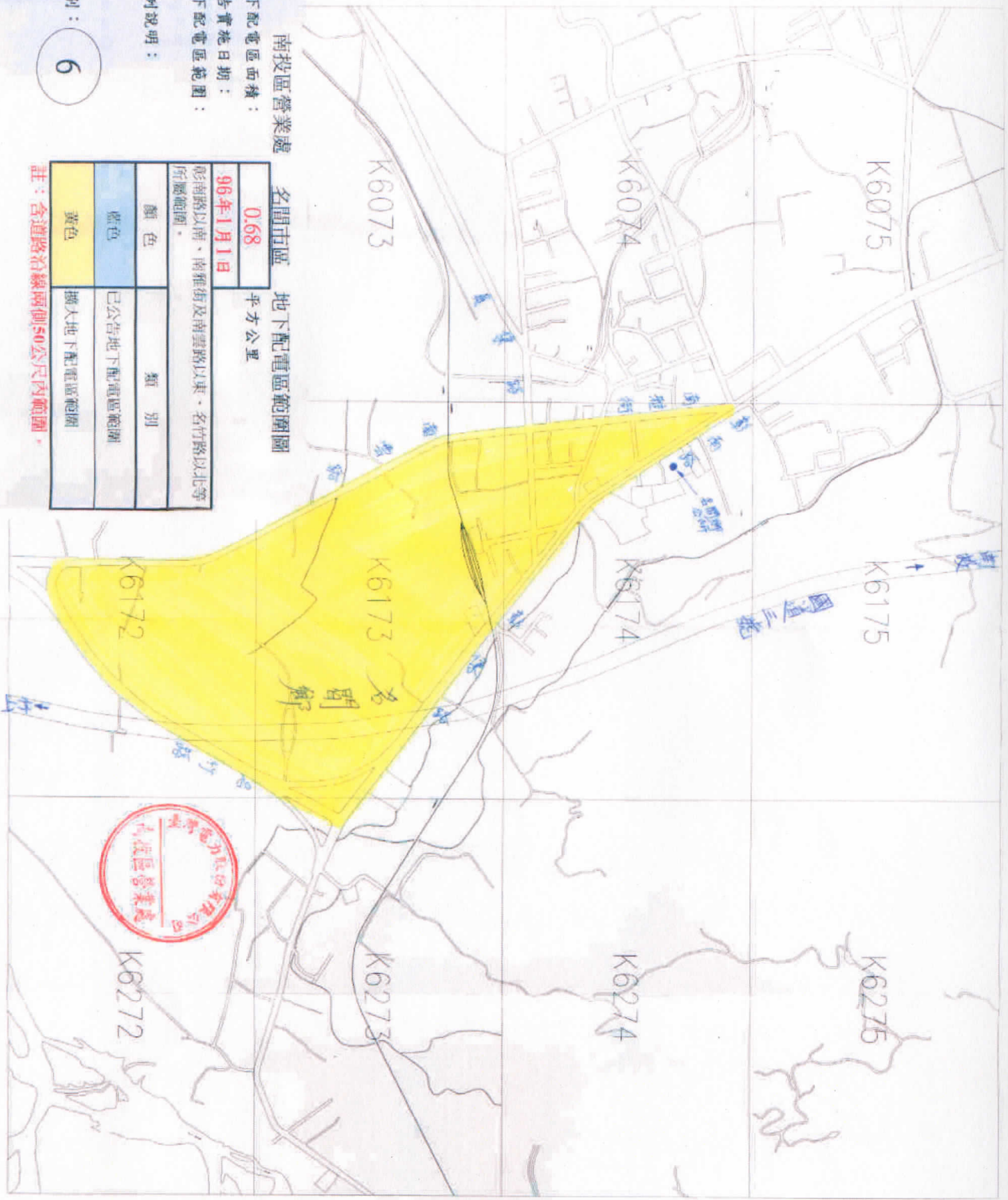
信義路及中山路以南，和平東路以西、南安路以北、鐵山路、中山路(愛國橋)以北埔里基督教醫院等所屬範圍。

顏色	類別
藍色	已公告地下配電區範圍
黃色	擴大地下配電區範圍

註：含道路沿線兩側50公尺內範圍。

- (1). 地下配電區面積：
- (2). 公告實施日期：
- (3). 地下配電區範圍：
- (4). 圖例說明：
- (5). 區別：**5**

南投縣埔里鎮地下配電區範圍圖



南投區營業處

名間市區

地下配電區範圍圖

0.68

平方公里

96年1月1日

彰南路以南、南雅街及南雲路以東、名竹路以北等所屬範圍。

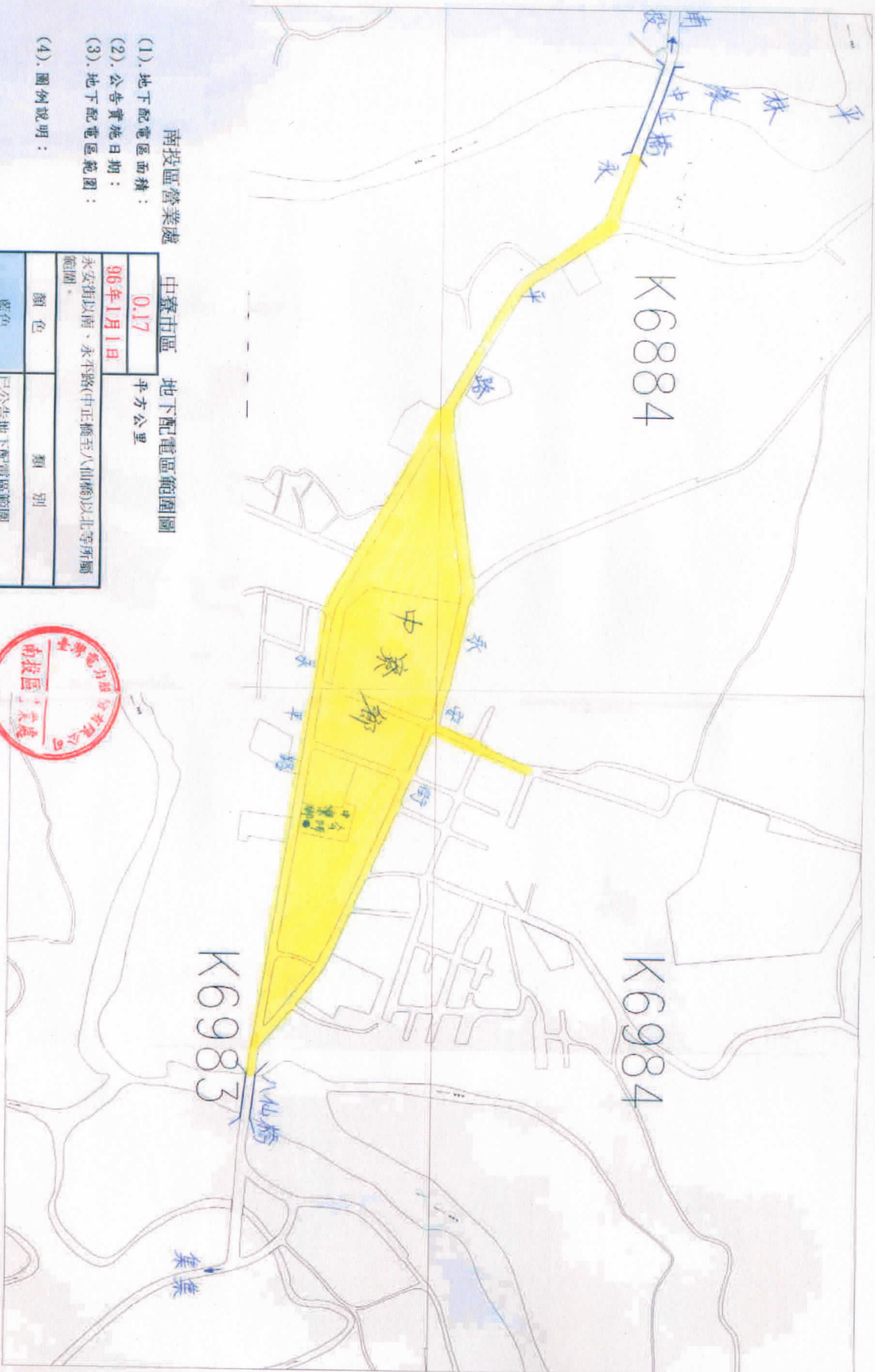
顏色	類別
藍色	已公告地下配電區範圍
黃色	擬大地下配電區範圍

- (1). 地下配電區面積：
- (2). 公告實施日期：
- (3). 地下配電區範圍：
- (4). 圖例說明：

(5). 區別：

6

註：含道路沿線兩側50公尺內範圍。



南投區營業處

中寮市區 地下配電區範圍圖

0.17 平方公里

96年1月1日

永安街以南、永平路(中正橋至八仙橋)以北等所屬範圍。

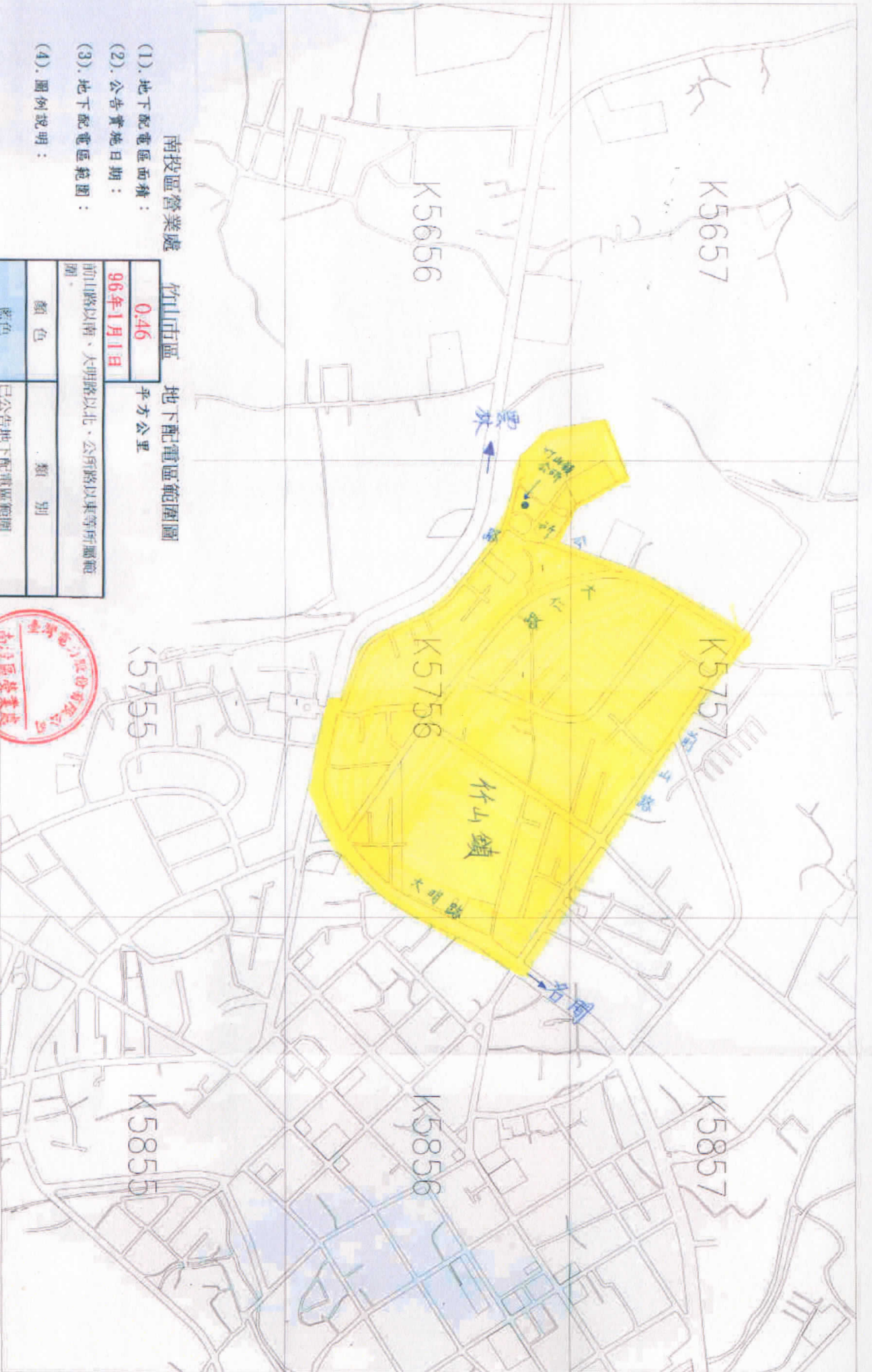
顏色	類別
藍色	已公告地下配電區範圍
黃色	擴大地下配電區範圍

- (1). 地下配電區面積：
- (2). 公告實施日期：
- (3). 地下配電區範圍：
- (4). 圖例說明：

(5). 區別： 7

註：含道路沿線兩側50公尺內範圍。





南投區營業處

竹山市區

地下配電區範圍圖

(1). 地下配電區面積：

0.46

平方公里

(2). 公告實施日期：

96年1月1日

(3). 地下配電區範圍：

前山路以南、大明路以北、公路路以東等所屬範圍。

(4). 圖例說明：

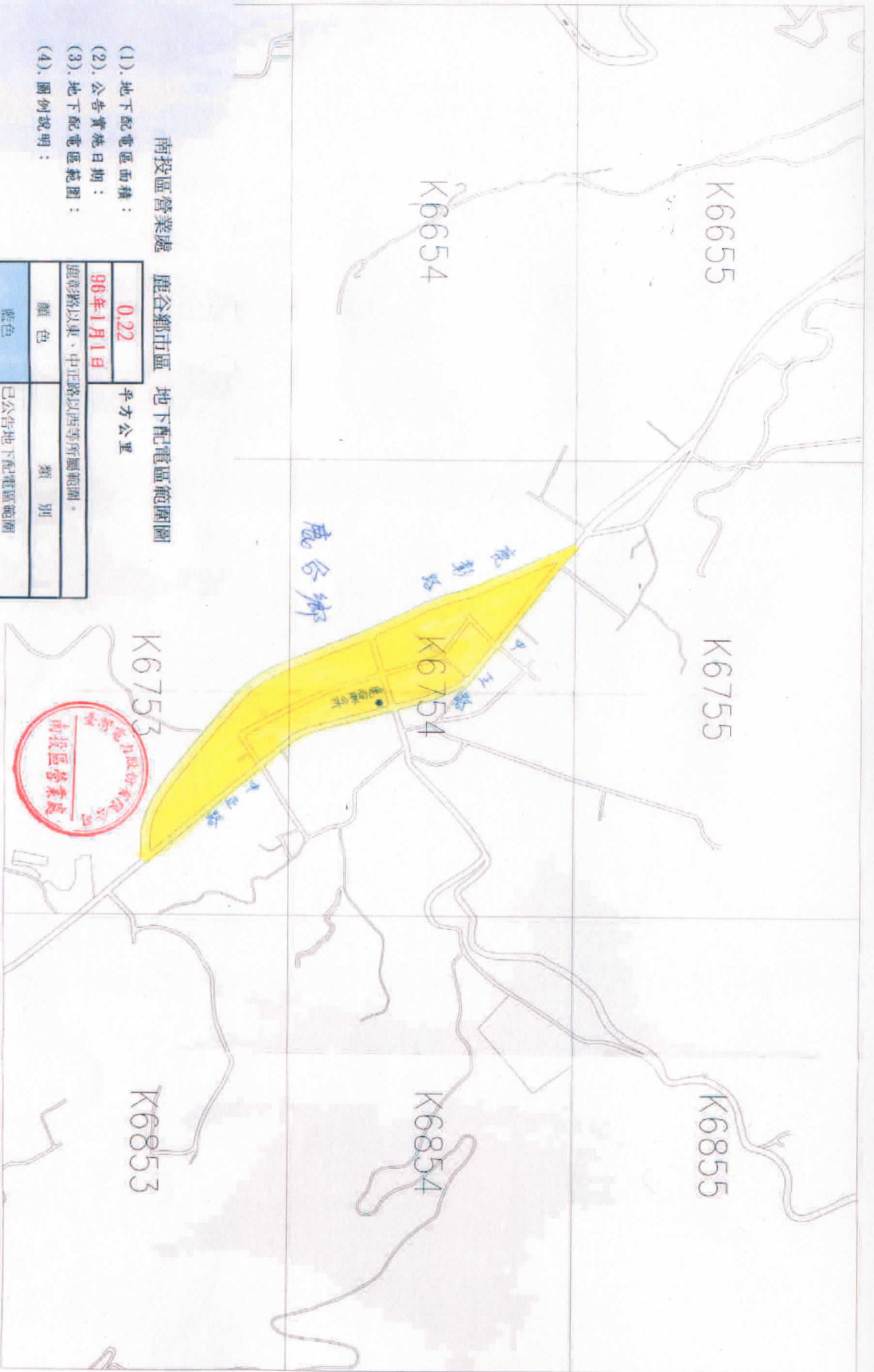
(5). 區別：

8

顏色	類別
藍色	已公告地下配電區範圍
黃色	擴大地下配電區範圍

註：含道路沿線兩側50公尺內範圍。





南投區營業處

鹿谷鄉市區 地下配電區範圍圖

(1). 地下配電區面積：

(2). 公告實施日期：

(3). 地下配電區範圍：

(4). 圖例說明：

(5). 區別： 9

0.22

平方公里

96年1月1日

鹿谷路以東·中正路以西等所屬範圍。

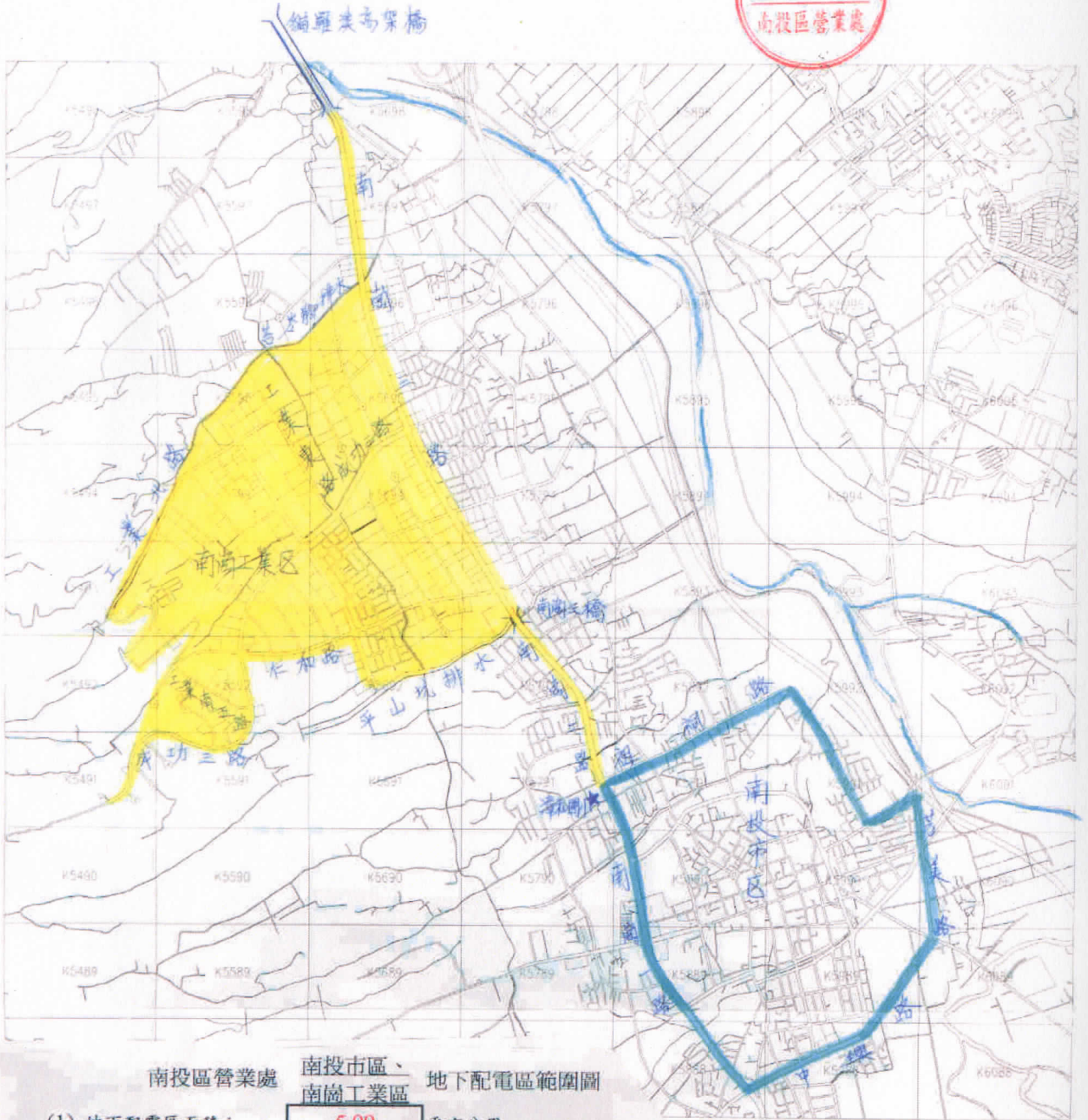
顏色 類別

藍色 已公告地下配電區範圍

黃色 擴大地下配電區範圍

註：含道路沿線兩側50公尺內範圍。





南投區營業處 南投市區、南崗工業區 地下配電區範圍圖

- (1). 地下配電區面積：
- (2). 公告實施日期：
- (3). 地下配電區範圍：

5.99	平方公里
96年1月1日	
南崗工業區南崗一、二、三路(貓羅溪高架橋至淨和國小段)及沿坪山坪山坑排水、仁和路、成功三路、工業北路及荳荳腳排水所構成範圍。	

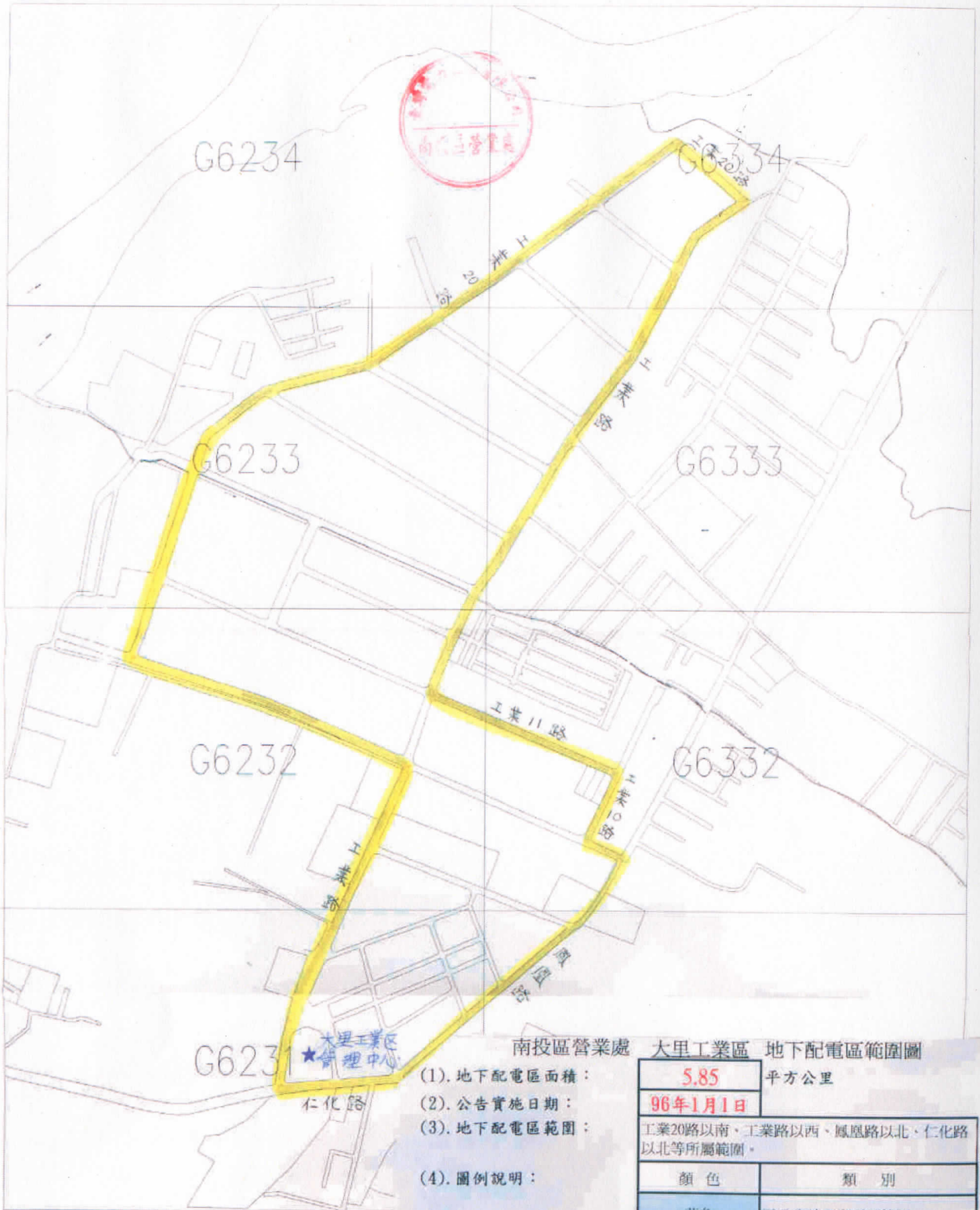
- (4). 圖例說明：

顏色	類別
藍色	已公告地下配電區範圍
黃色	擴大地下配電區範圍

- (5). 區別： 10

註：含道路沿線兩側50公尺內範圍。

名間



南投區營業處 大里工業區 地下配電區範圍圖

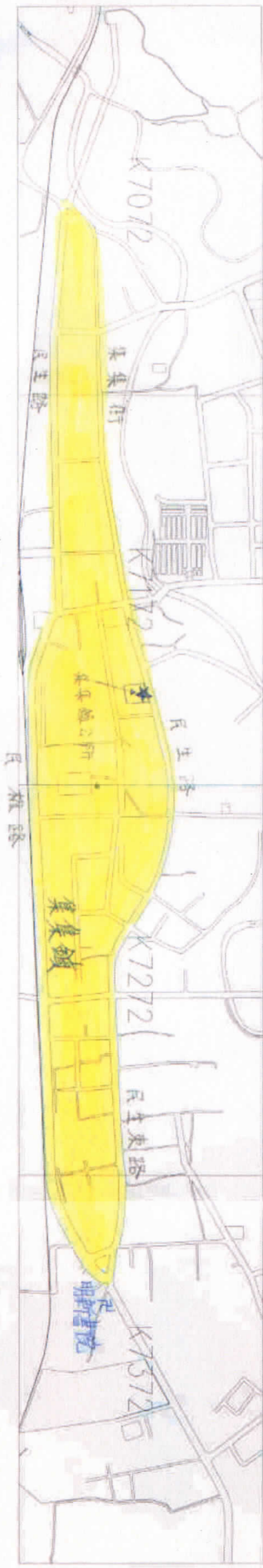
- (1). 地下配電區面積：
- (2). 公告實施日期：
- (3). 地下配電區範圍：

5.85	平方公里
96年1月1日	
工業20路以南、工業路以西、鳳凰路以北、仁化路以北等所屬範圍。	
顏色	類別
藍色	已公告地下配電區範圍
黃色	擴大地下配電區範圍

(4). 圖例說明：

(5). 區別： 11

註：含道路沿線兩側50公尺內範圍。



南投區營業處 集集鎮市區 地下配電區範圍圖

(1). 地下配電區面積：

(2). 公告實施日期：

(3). 地下配電區範圍：

(4). 圖例說明：

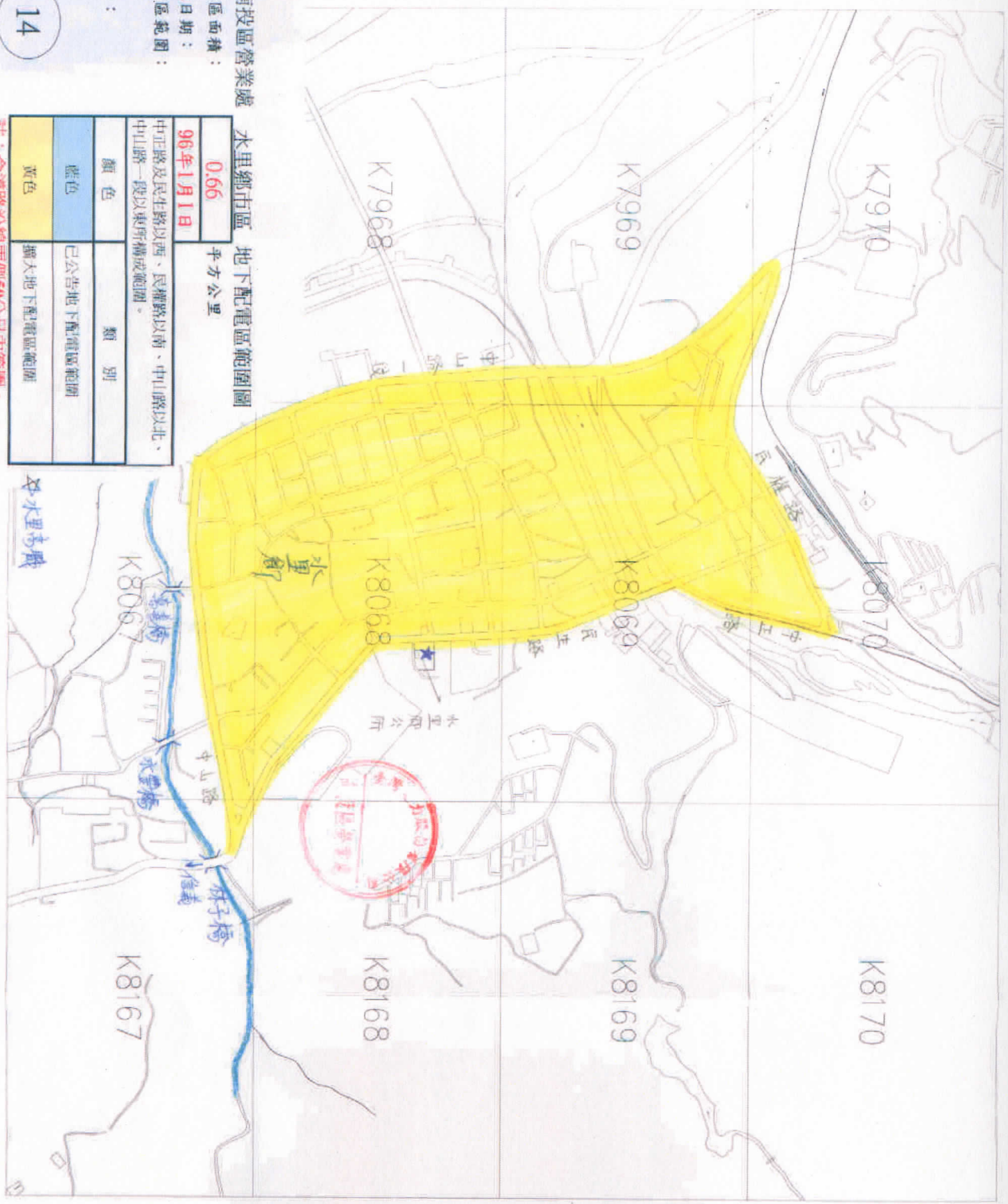
(5). 區別： 13

0.34	平方公里
96年1月1日	
沿集集街、民生路、民生東路至明新書院以南、 民權路以北等所屬範圍。	

顏色	類別
藍色	已公告地下配電區範圍
黃色	擴大地下配電區範圍



0.343km²



南投區營業處 水里鄉市區 地下配電區範圍圖

0.66 平方公里

96年1月1日

中正路及民生路以西、民權路以南、中山路以北、中山路一段以東所構成範圍。

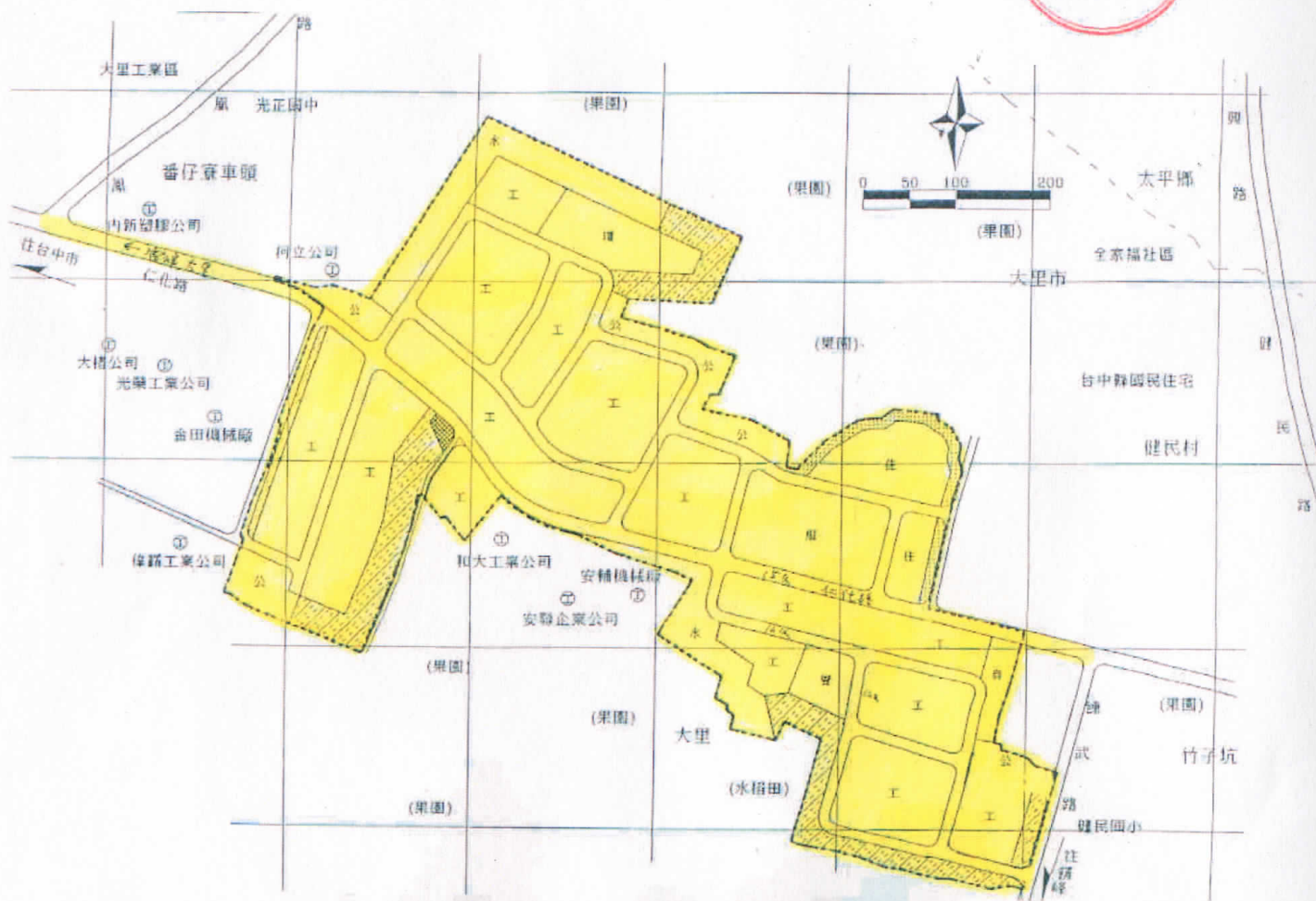
顏色	類別
藍色	已公告地下配電區範圍
黃色	擴大地下配電區範圍

- (1). 地下配電區面積：
- (2). 公告實施日期：
- (3). 地下配電區範圍：
- (4). 圖例說明：

註：含道路沿線兩側50公尺內範圍。

水里高水廠

台中市仁化工業區地下配電區範圍圖



南投區營業處

台中市大里區
仁化工業區 地下配電區範圍圖

(1). 地下配電區面積：

0.30 平方公里

(2). 公告實施日期：

96年1月1日

(3). 地下配電區範圍：

仁化工業區、仁化路(鳳凰路~練武路段)等所屬範圍。

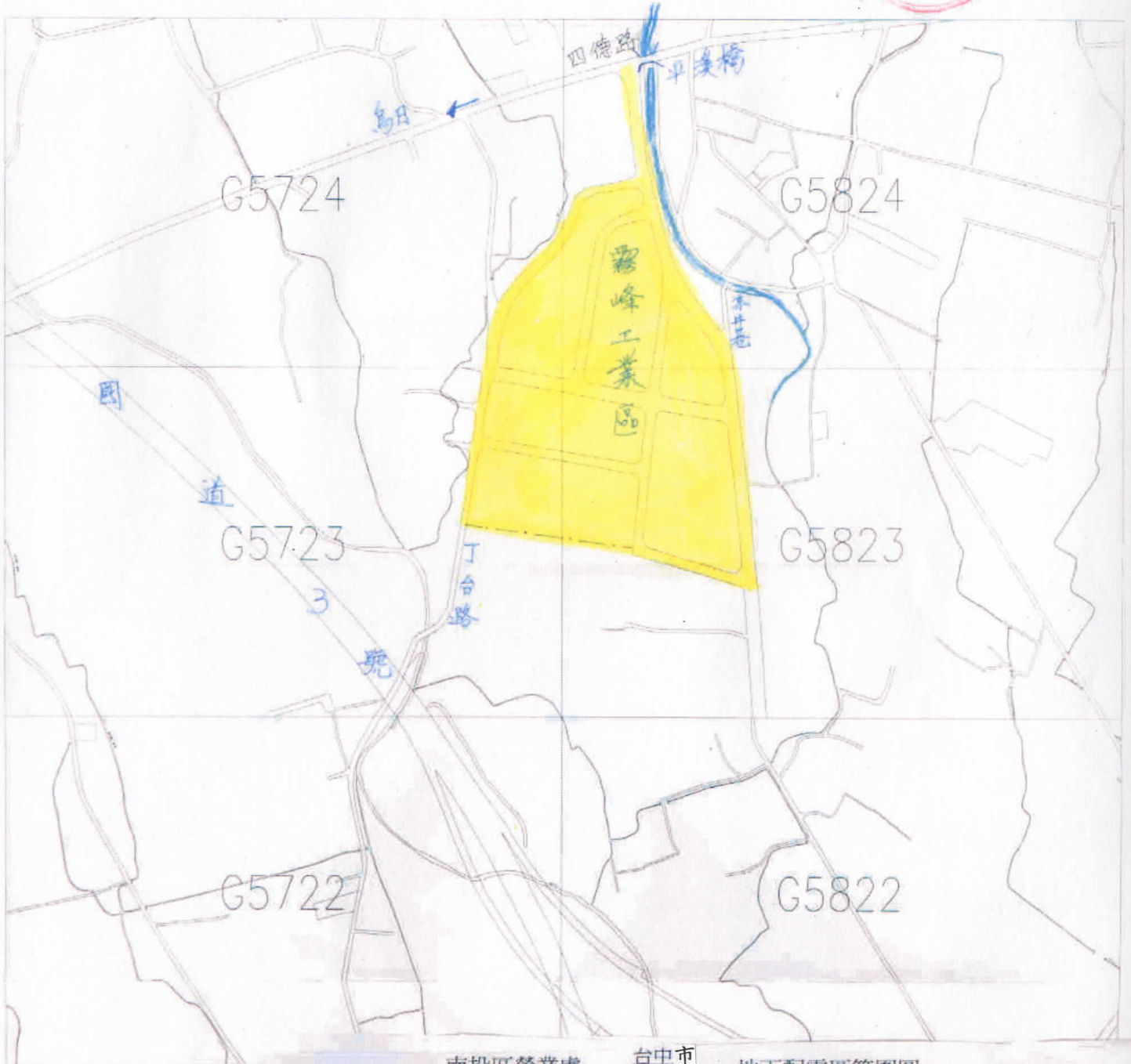
(4). 圖例說明：

顏色	類別
藍色	已公告地下配電區範圍
黃色	擴大地下配電區範圍

(5). 區別： 15

註：含道路沿線兩側50公尺內範圍。

台中市霧峰工業區地下配電區範圍圖



南投區營業處 台中市霧峰工業區 地下配電區範圍圖

- (1). 地下配電區面積：
- (2). 公告實施日期：
- (3). 地下配電區範圍：

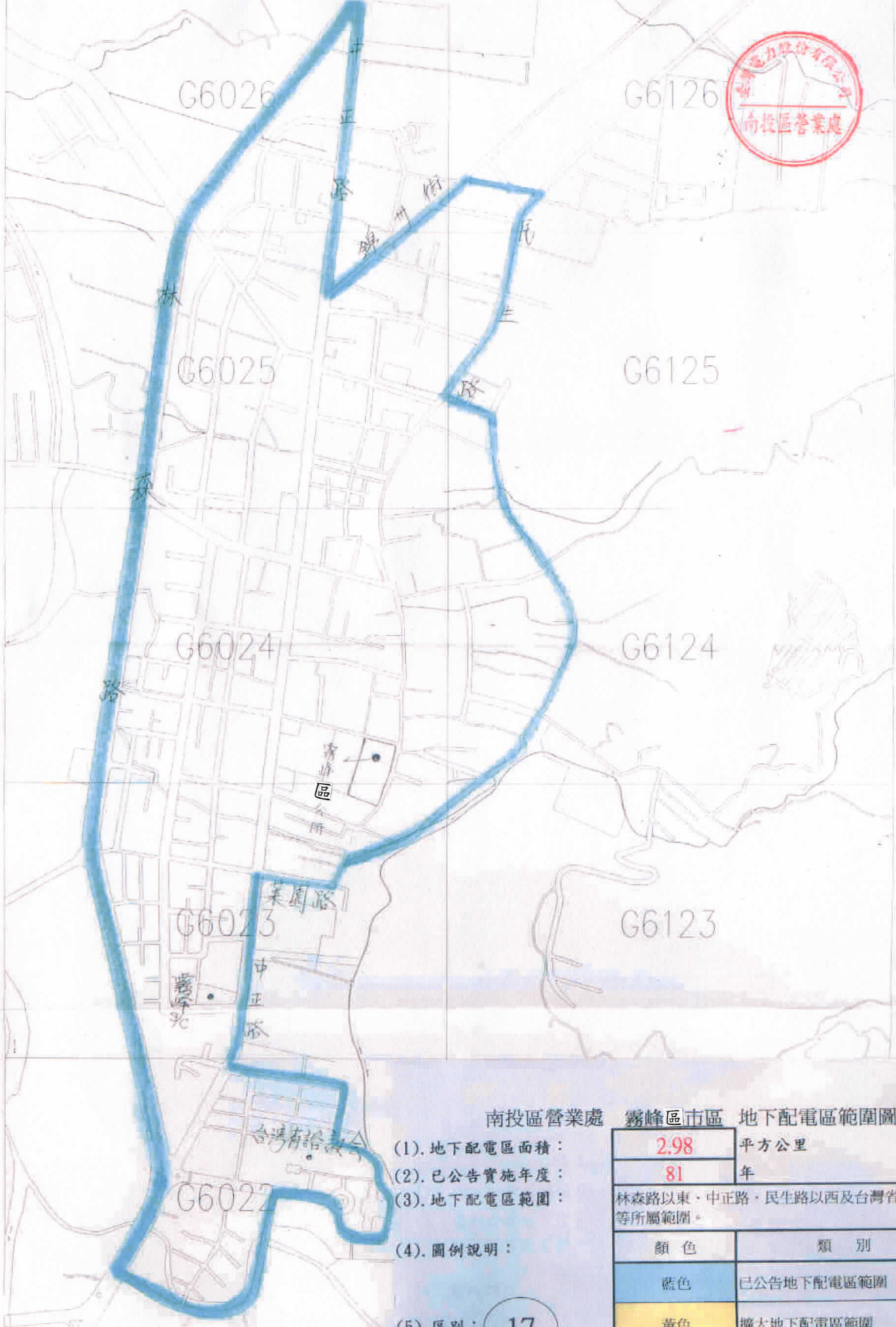
0.21	平方公里
96年1月1日	
霧峰工業區所屬範圍內。	
顏色	類別
藍色	已公告地下配電區範圍
黃色	擴大地下配電區範圍

(4). 圖例說明：

(5). 區別： 16

註：含道路沿線兩側50公尺內範圍。

台中市霧峰區地下配電區範圍圖



南投區營業處 霧峰區市區 地下配電區範圍圖

- (1). 地下配電區面積：
- (2). 已公告實施年度：
- (3). 地下配電區範圍：
- (4). 圖例說明：

2.98	平方公里
81	年
林森路以東、中正路、民生路以西及台灣省咨議會等所屬範圍。	
顏色	類別
藍色	已公告地下配電區範圍
黃色	擴大地下配電區範圍

(5). 區別： 17

註：含道路沿線兩側50公尺內範圍。